Российская Федерация
Республика Хакасия
Совет депутатов
Аршановского сельсовета
Алтайского района Республики Хакасия

# РЕШЕНИЕ

07.04.2026 г. № 49

с. Аршаново

О внесении изменений в Генеральный план Аршановского сельсовета, утвержденный решением Совета депутатов Аршановского сельсовета от 12.12.2012 № 53

В соответствии со статьями 8, 23, 24, 25 Градостроительного кодекса Российской Федерации, Федеральным законом от 06.10.2003 № 131-ФЗ «Об общих принципах организации местного самоуправления в Российской Федерации», руководствуясь соглашением между органами местного самоуправления Алтайского района и органами местного самоуправления Аршановского сельсовета о передаче осуществления части полномочий от 30.01.2026 № 06, в соответствии с заключениями о результатах публичных слушаний от 20.03.2026, Уставом сельского поселения Аршановского сельсовета Алтайского муниципального района Республики Хакасия, Совет депутатов Аршановского сельсовета Алтайского муниципального района Республики Хакасия

РЕШИЛ:

1. Внести следующие изменения в Генеральный план Аршановского сельсовета, утвержденный решением Совета депутатов Аршановского сельсовета от 12.12.2012 № 53:

1) В карте функциональных зон Аршановского сельсовета, М 1: 25 000, 1: 5000:

изменить функциональную зону «Зона сельскохозяйственного использования» на функциональную зону «Зона транспортной инфраструктуры» для территории расположенной: Республика Хакасия, Алтайский район, Аршановский сельсовет, 600 м западнее с. Аршаново;

изменить функциональную зону «Зона сельскохозяйственного использования» на функциональную зону «Производственная зона» для территории с местоположением: Республика Хакасия, Алтайский район, Аршановский сельсовет, с восточной части с. Аршаново;

изменить функциональную зону «Зона сельскохозяйственного использования» на функциональную зону «Производственная зона» для территории с местоположением: Республика Хакасия, Алтайский район, Аршановский сельсовет, территория расположенная северо-восточнее от аала Хызыл Салда.

2) Карту планируемого размещения объектов местного значения Аршановского сельсовета, М 1:25 000, 1: 5 000 изложить в новой редакции согласно приложению 2 к настоящему решению.

3) Карту зон с особыми условиями использования территории Аршановского сельсовета изложить в новой редакции согласно приложению 3 к настоящему решению.

2. Настоящее решение вступает в силу со дня его официального опубликования (обнародования).

Глава Аршановского сельсовета
Алтайского района Республики Хакасия Подкопаев А.Ю.

# Генеральный план Аршановского сельсовета Алтайского района Республики Хакасия

## КАРТА ЗОН С ОСОБЫМИ УСЛОВИЯМИ ИСПОЛЬЗОВАНИЯ ТЕРРИТОРИИ АРШАНОВСКОГО СЕЛЬСОВЕТА

### УСЛОВНЫЕ ОБОЗНАЧЕНИЯ

**ГРАНИЦЫ**

*существующий и проектируемый* / *планируемый к ликвидации*

- Граница муниципального района
- Граница сельского поселения
- Граница населенного пункта
- Границы земельных участков, поставленных на кадастровый учет

**ПОВЕРХНОСТНЫЕ ВОДНЫЕ ОБЪЕКТЫ**

- Водоток (река, ручей, канал)
- Водоем (озеро, пруд, обводненный карьер, водохранилище)
- Болото

**ФУНКЦИОНАЛЬНЫЕ ЗОНЫ**

*Жилые зоны*

- Зона застройки индивидуальными жилыми домами
- Зона застройки малоэтажными жилыми домами (до 4 этажей, включая мансардный)

*Общественно-деловые зоны*

- Общественно-деловые зоны
- Многофункциональная общественно - деловая зона
- Зона специализированной общественной застройки

*Производственные зоны, зоны инженерной и транспортной инфраструктур*

- Производственная зона
- Коммунально-складская зона
- Зона инженерной инфраструктуры
- Зона транспортной инфраструктуры

*Зоны сельскохозяйственного использования*

- Зоны сельскохозяйственного использования
- Производственная зона сельскохозяйственных предприятий
- Иные зоны сельскохозяйственного назначения

*Зоны рекреационного назначения*

- Зоны рекреационного назначения
- Зона лесов
- Зоны специального назначения

*Зоны специального назначения*

- Зона кладбищ
- Зона отселенных территорий специального назначения

*Зона акваторий*

- Зона акваторий

*Иные зоны*

- Иные зоны

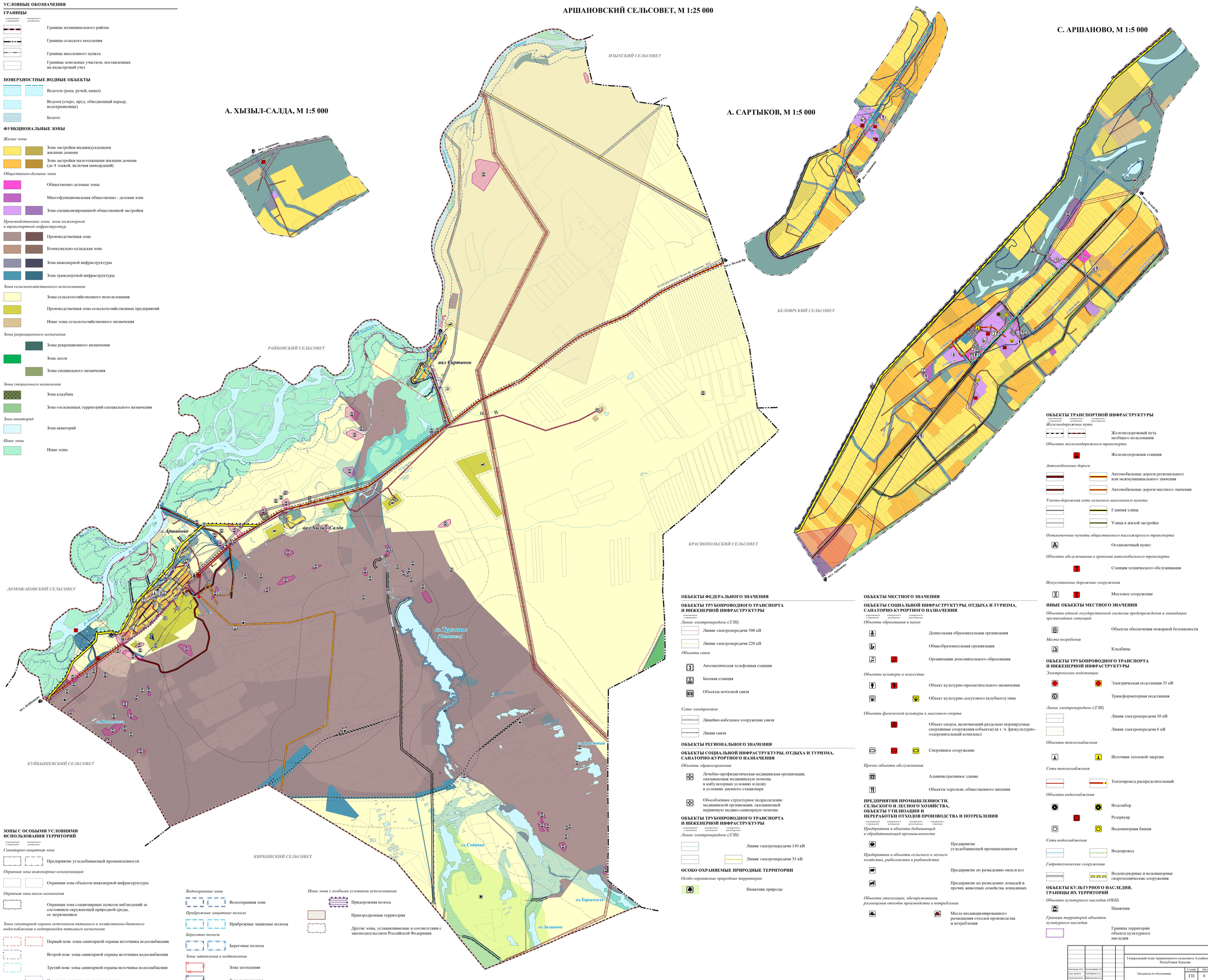


### ЗОНЫ С ОСОБЫМИ УСЛОВИЯМИ ИСПОЛЬЗОВАНИЯ ТЕРРИТОРИЙ

*существующий и проектируемый* / *планируемый к ликвидации*

*Санитарно-защитная зона*

- Предприятие угледобывающей промышленности

*Охранная зона инженерных коммуникаций*

- Охранная зона объектов инженерной инфраструктуры

*Охранная зона иного назначения*

- Охранная зона стационарных пунктов наблюдений за состоянием окружающей природной среды, ее загрязнением

*Зоны санитарной охраны источников питьевого и хозяйственно-бытового водоснабжения и водопроводов питьевого назначения*

- Первый пояс зоны санитарной охраны источника водоснабжения
- Второй пояс зоны санитарной охраны источника водоснабжения
- Третий пояс зоны санитарной охраны источника водоснабжения
- Санитарно-защитная полоса водоводов

*Водоохранные зоны*

- Водоохранная зона

*Прибрежные защитные полосы*

- Прибрежные защитные полосы

*Береговые полосы*

- Береговые полосы

*Зона затопления и подтопления*

- Зона затопления
- Зона подтопления

*Иные зоны с особыми условиями использования*

- Придорожная полоса
- Приаэродромная территория
- Другие зоны, устанавливаемые в соответствии с законодательством Российской Федерации

### ОБЪЕКТЫ ФЕДЕРАЛЬНОГО ЗНАЧЕНИЯ

**ОБЪЕКТЫ ТРУБОПРОВОДНОГО ТРАНСПОРТА И ИНЖЕНЕРНОЙ ИНФРАСТРУКТУРЫ**

*существующий и проектируемый* / *планируемый к размещению* / *планируемый к реконструкции*

*Линии электропередачи (ЛЭП)*

- Линия электропередачи 500 кВ
- Линия электропередачи 220 кВ

*Объекты связи*

- Автоматическая телефонная станция
- Базовая станция
- Объекты почтовой связи

*Сети электросвязи*

- Линейно-кабельное сооружение связи
- Линия связи

### ОБЪЕКТЫ РЕГИОНАЛЬНОГО ЗНАЧЕНИЯ

**ОБЪЕКТЫ СОЦИАЛЬНОЙ ИНФРАСТРУКТУРЫ, ОТДЫХА И ТУРИЗМА, САНАТОРНО-КУРОРТНОГО НАЗНАЧЕНИЯ**

*Объекты здравоохранения*

- Лечебно-профилактическая медицинская организация, оказывающая медицинскую помощь в амбулаторных условиях и (или) в условиях дневного стационара
- Обособленное структурное подразделение медицинской организации, оказывающей первичную медико-санитарную помощь

**ОБЪЕКТЫ ТРУБОПРОВОДНОГО ТРАНСПОРТА И ИНЖЕНЕРНОЙ ИНФРАСТРУКТУРЫ**

*существующий и проектируемый* / *планируемый к размещению* / *планируемый к реконструкции*

*Линии электропередачи (ЛЭП)*

- Линия электропередачи 110 кВ
- Линия электропередачи 35 кВ

**ОСОБО ОХРАНЯЕМЫЕ ПРИРОДНЫЕ ТЕРРИТОРИИ**

*Особо охраняемые природные территории*

- Памятник природы

### ОБЪЕКТЫ МЕСТНОГО ЗНАЧЕНИЯ

**ОБЪЕКТЫ СОЦИАЛЬНОЙ ИНФРАСТРУКТУРЫ, ОТДЫХА И ТУРИЗМА, САНАТОРНО-КУРОРТНОГО НАЗНАЧЕНИЯ**

*существующий и проектируемый* / *планируемый к размещению* / *планируемый к реконструкции*

*Объекты образования и науки*

- Дошкольная образовательная организация
- Общеобразовательная организация
- Организация дополнительного образования

*Объекты культуры и искусства*

- Объект культурно-просветительного назначения
- Объект культурно-досугового (клубного) типа

*Объекты физической культуры и массового спорта*

- Объект спорта, включающий раздельно нормируемые спортивные сооружения (объекты) (в т. ч. фитнес-оздоровительный комплекс)
- Спортивное сооружение

*Прочие объекты обслуживания*

- Административное здание
- Объекты торговли, общественного питания

**ПРЕДПРИЯТИЯ ПРОМЫШЛЕННОСТИ, СЕЛЬСКОГО И ЛЕСНОГО ХОЗЯЙСТВА, ОБЪЕКТЫ УТИЛИЗАЦИИ И ПЕРЕРАБОТКИ ОТХОДОВ ПРОИЗВОДСТВА И ПОТРЕБЛЕНИЯ**

*существующий и проектируемый* / *планируемый к размещению* / *планируемый к реконструкции* / *планируемый к ликвидации*

*Предприятия и объекты добывающей и обрабатывающей промышленности*

- Предприятие угледобывающей промышленности

*Предприятия и объекты сельского и лесного хозяйства, рыболовства и рыбоводства*

- Предприятие по разведению овец и коз
- Предприятие по разведению лошадей и прочих животных семейства лошадиных

*Объекты утилизации, обезвреживания, размещения отходов производства и потребления*

- Места несанкционированного размещения отходов производства и потребления

### ОБЪЕКТЫ ТРАНСПОРТНОЙ ИНФРАСТРУКТУРЫ

*существующий и проектируемый* / *планируемый к реконструкции* / *планируемый к ликвидации*

*Железнодорожные пути*

- Железнодорожный путь необщего пользования

*Объекты железнодорожного транспорта*

- Железнодорожная станция

*Автомобильные дороги*

- Автомобильные дороги регионального или межмуниципального значения
- Автомобильные дороги местного значения

*Улично-дорожная сеть сельского населенного пункта*

- Главная улица
- Улица в жилой застройке

*Остановочные пункты общественного пассажирского транспорта*

- Остановочный пункт

*Объекты обслуживания и хранения автомобильного транспорта*

- Станция технического обслуживания

*Искусственные дорожные сооружения*

- Мостовое сооружение

### ИНЫЕ ОБЪЕКТЫ МЕСТНОГО ЗНАЧЕНИЯ

*Объекты единой государственной системы предупреждения и ликвидации чрезвычайных ситуаций*

- Объекты обеспечения пожарной безопасности

*Места погребения*

- Кладбище

### ОБЪЕКТЫ ТРУБОПРОВОДНОГО ТРАНСПОРТА И ИНЖЕНЕРНОЙ ИНФРАСТРУКТУРЫ

*Электрические подстанции*

- Электрическая подстанция 35 кВ
- Трансформаторная подстанция

*Линии электропередачи (ЛЭП)*

- Линия электропередачи 10 кВ
- Линия электропередачи 6 кВ

*Объекты теплоснабжения*

- Источник тепловой энергии

*Сети теплоснабжения*

- Теплопровод распределительный

*Объекты водоснабжения*

- Водозабор
- Резервуар
- Водонапорная башня

*Сети водоснабжения*

- Водопровод

*Гидротехнические сооружения*

- Водоподпорные и водонапорные гидротехнические сооружения

### ОБЪЕКТЫ КУЛЬТУРНОГО НАСЛЕДИЯ, ГРАНИЦЫ ИХ ТЕРРИТОРИЙ

*Объекты культурного наследия (ОКН)*

- Памятник

*Границы территорий объектов культурного наследия*

- Граница территории объекта культурного наследия

| | | | | | | | |
|---|---|---|---|---|---|---|---|
| | | | | | Генеральный план Аршановского сельсовета Алтайского района Республики Хакасия | | |
| Начальник ОГП | Волгатемин Г.В. | | | | Материалы по обоснованию | Стадия | Лист | Листов |
| Гл. архитектор | Скобликова А.А. | | | | | ГП | 6 | 7 |
| Главный инженер | Анисуткин Д.А. | | | | | | | |
| Вед. инженер | Пистелин А.А. | | | | Карта зон с особыми условиями использования территории Аршановского сельсовета. М1:25 000, 1:5 000 | АО "Институт перспективных технологий" | | |
| Инж.-эколог | Сухих С.В. | | | | | | | |
| Инженер ГИС | Шелепов О.Д. | | | | | | | |

# Генеральный план Аршановского сельсовета Алтайского района Республики Хакасия

## КАРТА ГРАНИЦ НАСЕЛЕННЫХ ПУНКТОВ (В ТОМ ЧИСЛЕ ГРАНИЦ ОБРАЗУЕМЫХ НАСЕЛЕННЫХ ПУНКТОВ), ВХОДЯЩИХ В СОСТАВ АРШАНОВСКОГО СЕЛЬСОВЕТА, М 1:5 000

N
W E
S

### А. САРТЫКОВ, М 1:5 000

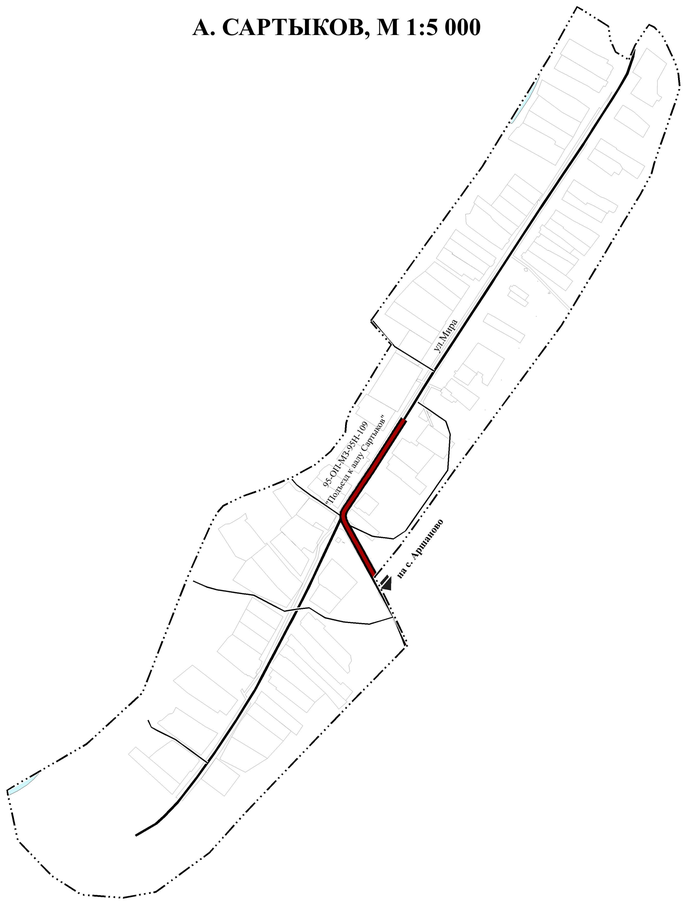


### С. АРШАНОВО, М 1:5 000

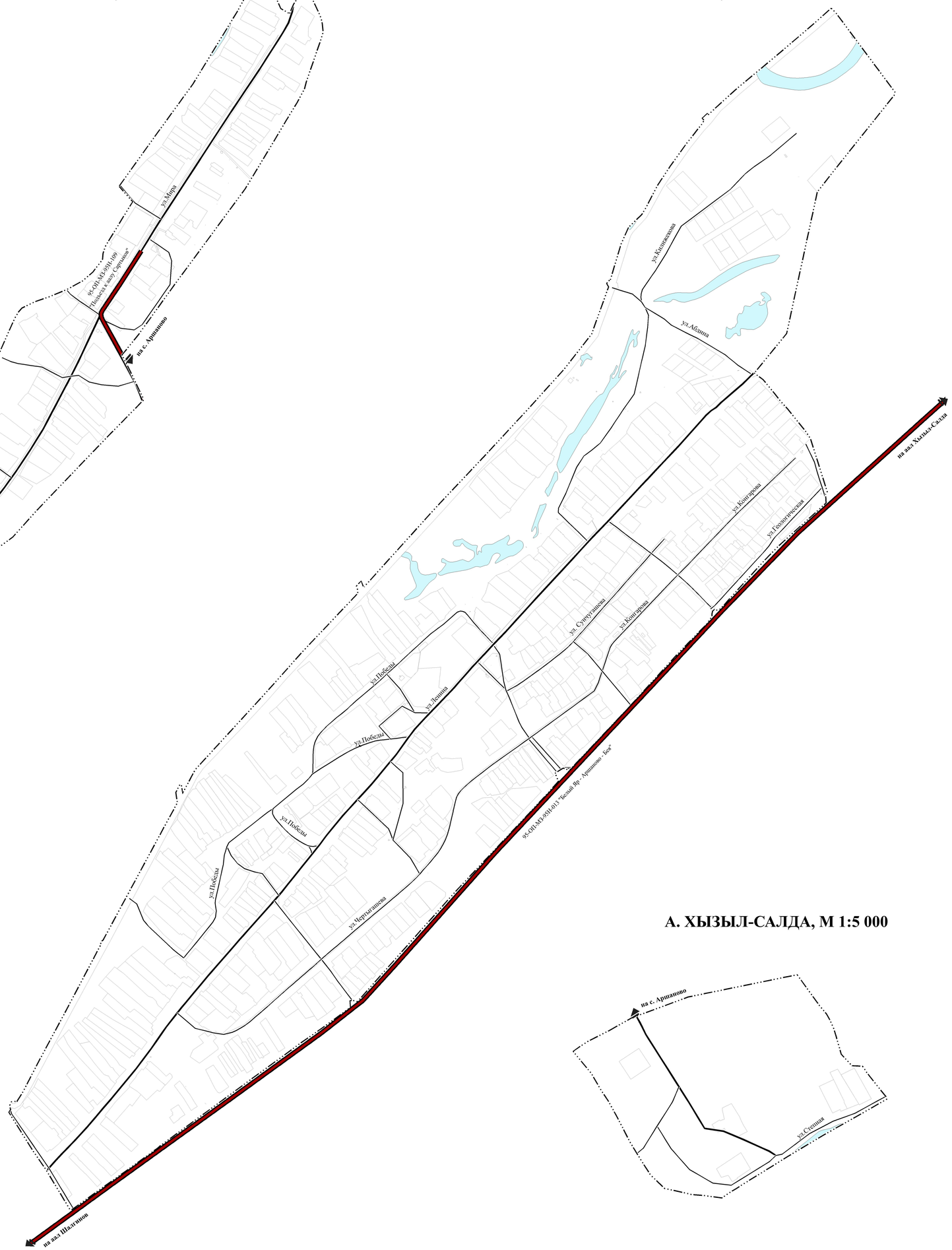


### А. ХЫЗЫЛ-САЛДА, М 1:5 000




**УСЛОВНЫЕ ОБОЗНАЧЕНИЯ**

**ГРАНИЦЫ**

- Граница населенного пункта
- Границы земельных участков, поставленных на кадастровый учет

**ПОВЕРХНОСТНЫЕ ВОДНЫЕ ОБЪЕКТЫ**

- Водоток (река, ручей, канал)
- Водоем (озеро, пруд, обводненный карьер, водохранилище)
- Болото

**ОБЪЕКТЫ ТРАНСПОРТНОЙ ИНФРАСТРУКТУРЫ**

*Автомобильные дороги*

- Автомобильные дороги регионального или межмуниципального значения

*Улично-дорожная сеть сельского населенного пункта*

- Главная улица
- Улица в жилой застройке

| | | | | | | |
|---|---|---|---|---|---|---|
| | | | | Генеральный план Аршановского сельсовета Алтайского района Республики Хакасия | | |
| Директор | Волобуев | | | Утверждаемая часть | Стадия | Лист | Листов |
| Инженер | Волобуев | | | | ГП | 2 | 7 |
| | | | | Карта границ населенных пунктов (в том числе границ образуемых населенных пунктов), входящих в состав Аршановского сельсовета, М 1:5 000 | ООО "Гео-Актив" | |

# Генеральный план Аршановского сельсовета Алтайского района Республики Хакасия

## КАРТА ПЛАНИРУЕМОГО РАЗМЕЩЕНИЯ ОБЪЕКТОВ МЕСТНОГО ЗНАЧЕНИЯ АРШАНОВСКОГО СЕЛЬСОВЕТА, М 1:25 000, 1:5 000

### УСЛОВНЫЕ ОБОЗНАЧЕНИЯ

**ГРАНИЦЫ**

*существующая и проектируемая* | *планируемая к ликвидации*

- Граница муниципального района
- Граница сельского поселения
- Граница населенного пункта
- Границы земельных участков, поставленных на кадастровый учет

**ПОВЕРХНОСТНЫЕ ВОДНЫЕ ОБЪЕКТЫ**

- Водоток (река, ручей, канал)
- Водоем (озеро, пруд, обводненный карьер, водохранилище)
- Болото

**ФУНКЦИОНАЛЬНЫЕ ЗОНЫ**

*Жилые зоны*

- Зона застройки индивидуальными жилыми домами
- Зона застройки малоэтажными жилыми домами (до 4 этажей, включая мансардный)

*Общественно-деловые зоны*

- Общественно-деловые зоны
- Многофункциональная общественно - деловая зона
- Зона специализированной общественной застройки

*Производственные зоны, зоны инженерной и транспортной инфраструктур*

- Производственная зона
- Коммунально-складская зона
- Зона инженерной инфраструктуры
- Зона транспортной инфраструктуры

*Зоны сельскохозяйственного использования*

- Зоны сельскохозяйственного использования
- Производственная зона сельскохозяйственных предприятий
- Иные зоны сельскохозяйственного назначения

*Зоны рекреационного назначения*

- Зоны рекреационного назначения
- Зона лесов
- Зоны специального назначения

*Зоны специального назначения*

- Зона кладбищ
- Зона отселенных территорий специального назначения

*Зона акваторий*

- Зона акваторий

*Иные зоны*

- Иные зоны

### АРШАНОВСКИЙ СЕЛЬСОВЕТ, М 1:25 000

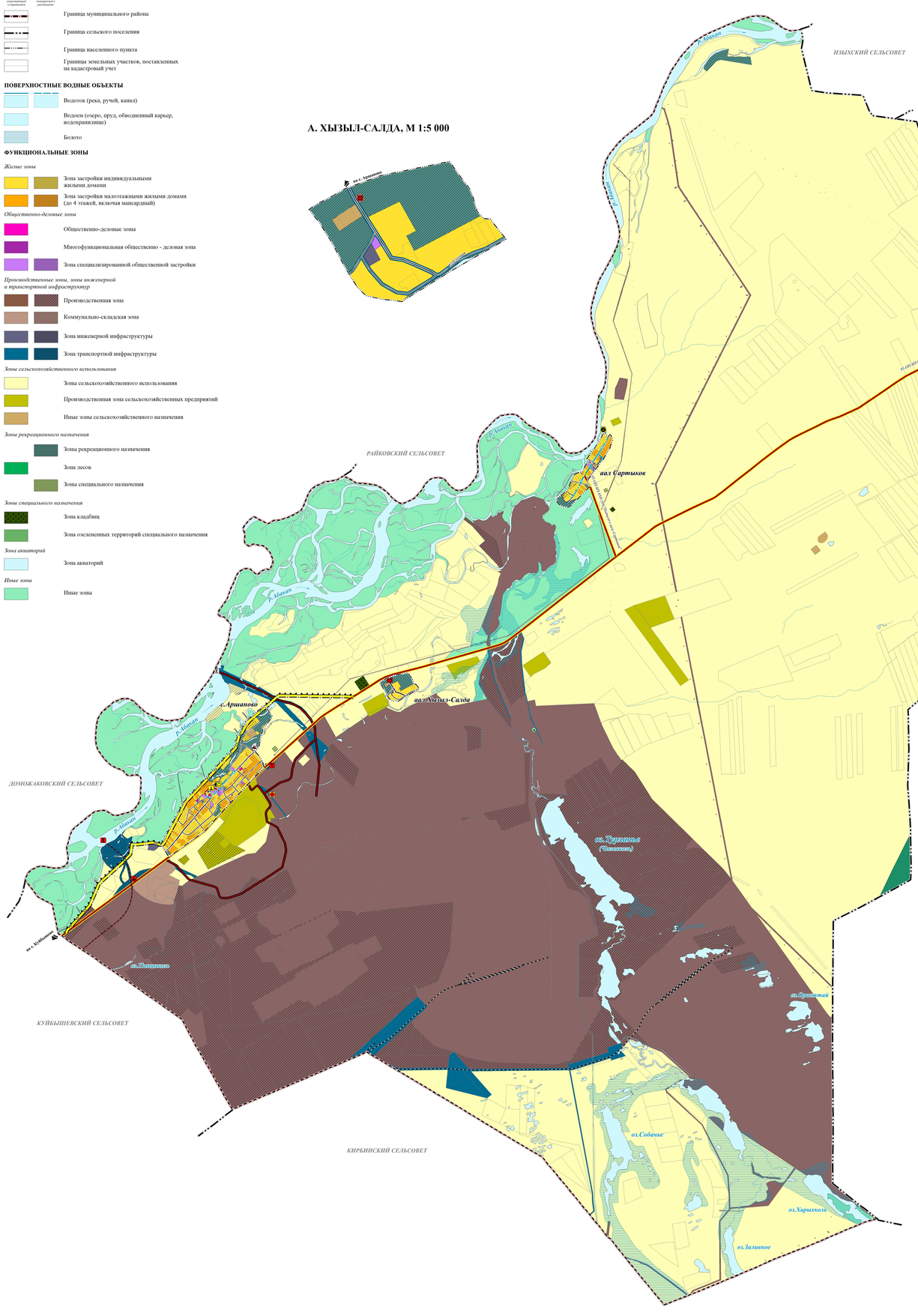


### А. ХЫЗЫЛ-САЛДА, М 1:5 000




### А. САРТЫКОВ, М 1:5 000

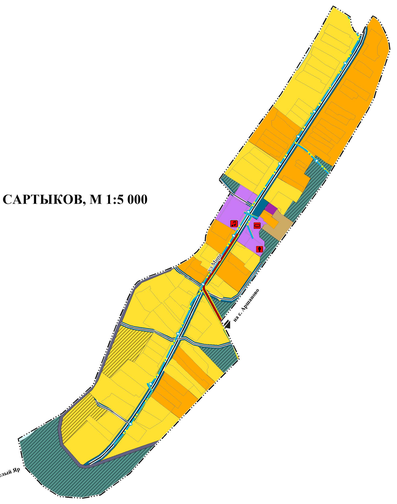


### С. АРШАНОВО, М 1:5 000

### ОБЪЕКТЫ МЕСТНОГО ЗНАЧЕНИЯ

**ОБЪЕКТЫ СОЦИАЛЬНОЙ ИНФРАСТРУКТУРЫ, ОТДЫХА И ТУРИЗМА, САНАТОРНО-КУРОРТНОГО НАЗНАЧЕНИЯ**

*существующий и сохраняемый* | *планируемый к размещению* | *планируемый к реконструкции*

*Объекты образования и науки*

- Организация дополнительного образования

*Объекты культуры и искусства*

- Объект культурно-просветительного назначения
- Объект культурно-досугового (клубного) типа

*Объекты физической культуры и массового спорта*

- Объект спорта, включающий раздельно нормируемые спортивные сооружения (объекты) (в т. ч. физкультурно-оздоровительный комплекс)
- Спортивное сооружение

**ПРЕДПРИЯТИЯ ПРОМЫШЛЕННОСТИ, СЕЛЬСКОГО И ЛЕСНОГО ХОЗЯЙСТВА, ОБЪЕКТЫ УТИЛИЗАЦИИ И ПЕРЕРАБОТКИ ОТХОДОВ ПРОИЗВОДСТВА И ПОТРЕБЛЕНИЯ**

*существующий и сохраняемый* | *планируемый к размещению* | *планируемый к реконструкции* | *ликвидируемый к ликвидации*

*Объекты утилизации, обезвреживания, размещения отходов производства и потребления*

- Места несанкционированного размещения отходов производства и потребления

**ОБЪЕКТЫ ТРАНСПОРТНОЙ ИНФРАСТРУКТУРЫ**

*Железнодорожные пути*

- Железнодорожный путь необщего пользования

*Объекты железнодорожного транспорта*

- Железнодорожная станция

*Автомобильные дороги*

- Автомобильные дороги регионального или межмуниципального значения
- Автомобильные дороги местного значения

*Улично-дорожная сеть сельского населенного пункта*

- Главная улица
- Улица в жилой застройке

*Объекты обслуживания и хранения автомобильного транспорта*

- Станция технического обслуживания

*Искусственные дорожные сооружения*

- Мостовое сооружение

**ОБЪЕКТЫ ТРУБОПРОВОДНОГО ТРАНСПОРТА И ИНЖЕНЕРНОЙ ИНФРАСТРУКТУРЫ**

*существующий и сохраняемый* | *планируемый к размещению* | *планируемый к реконструкции*

*Электрические подстанции*

- Электрическая подстанция 35 кВ

*Объекты теплоснабжения*

- Источник тепловой энергии

*Сети теплоснабжения*

- Теплопровод распределительный

*Объекты водоснабжения*

- Водозабор
- Резервуар
- Водонапорная башня

*Сети водоснабжения*

- Водопровод

*Гидротехнические сооружения*

- Водоподпорные и водонапорные гидротехнические сооружения

| | | | | | | |
|---|---|---|---|---|---|---|
| | | | | | Генеральный план Аршановского сельсовета Алтайского района Республики Хакасия | |
| Начальник ОГП | Дауфман А.В. | | | | Утверждаемая часть | Стадия: ГП; Лист: 1; Листов: 7 |
| Гл. архитектор проекта | | | | | | |
| Главный инженер | | | | | | |
| Гл. инженер | | | | | Карта планируемого размещения объектов местного значения Аршановского сельсовета, М 1:25 000, 1:5 000 | ООО"ПЮД" |
| Инж. катег. | | | | | | |
| Инженер ГИС | | | | | | |

# Генеральный план Аршановского сельсовета Алтайского района Республики Хакасия

## КАРТА ФУНКЦИОНАЛЬНЫХ ЗОН АРШАНОВСКОГО СЕЛЬСОВЕТА, М 1:25 000, 1:5 000

### УСЛОВНЫЕ ОБОЗНАЧЕНИЯ

**ГРАНИЦЫ**

*существующая и проектируемая* | *планируемая к ликвидации* | *планируемая к реализации* | *планируемая к реконструкции*

- Граница муниципального района
- Граница сельского поселения
- Граница населенного пункта
- Границы земельных участков, поставленных на кадастровый учет

**ПОВЕРХНОСТНЫЕ ВОДНЫЕ ОБЪЕКТЫ**

- Водоток (река, ручей, канал)
- Водоем (озеро, пруд, обводненный карьер, водохранилище)
- Болото

**ФУНКЦИОНАЛЬНЫЕ ЗОНЫ**

*Жилые зоны*

- Зона застройки индивидуальными жилыми домами
- Зона застройки малоэтажными жилыми домами (до 4 этажей, включая мансардный)

*Общественно-деловые зоны*

- Общественно-деловые зоны
- Многофункциональная общественно - деловая зона
- Зона специализированной общественной застройки

*Производственные зоны, зоны инженерной и транспортной инфраструктур*

- Производственная зона
- Коммунально-складская зона
- Зона инженерной инфраструктуры
- Зона транспортной инфраструктуры

*Зоны сельскохозяйственного использования*

- Зоны сельскохозяйственного использования
- Производственная зона сельскохозяйственных предприятий
- Иные зоны сельскохозяйственного назначения

*Зоны рекреационного назначения*

- Зоны рекреационного назначения
- Зона лесов
- Зоны специального назначения

*Зоны специального назначения*

- Зона кладбищ
- Зона отселенных территорий специального назначения

*Зона акваторий*

- Зона акваторий

*Иные зоны*

- Иные зоны

### АРШАНОВСКИЙ СЕЛЬСОВЕТ, М 1:25 000

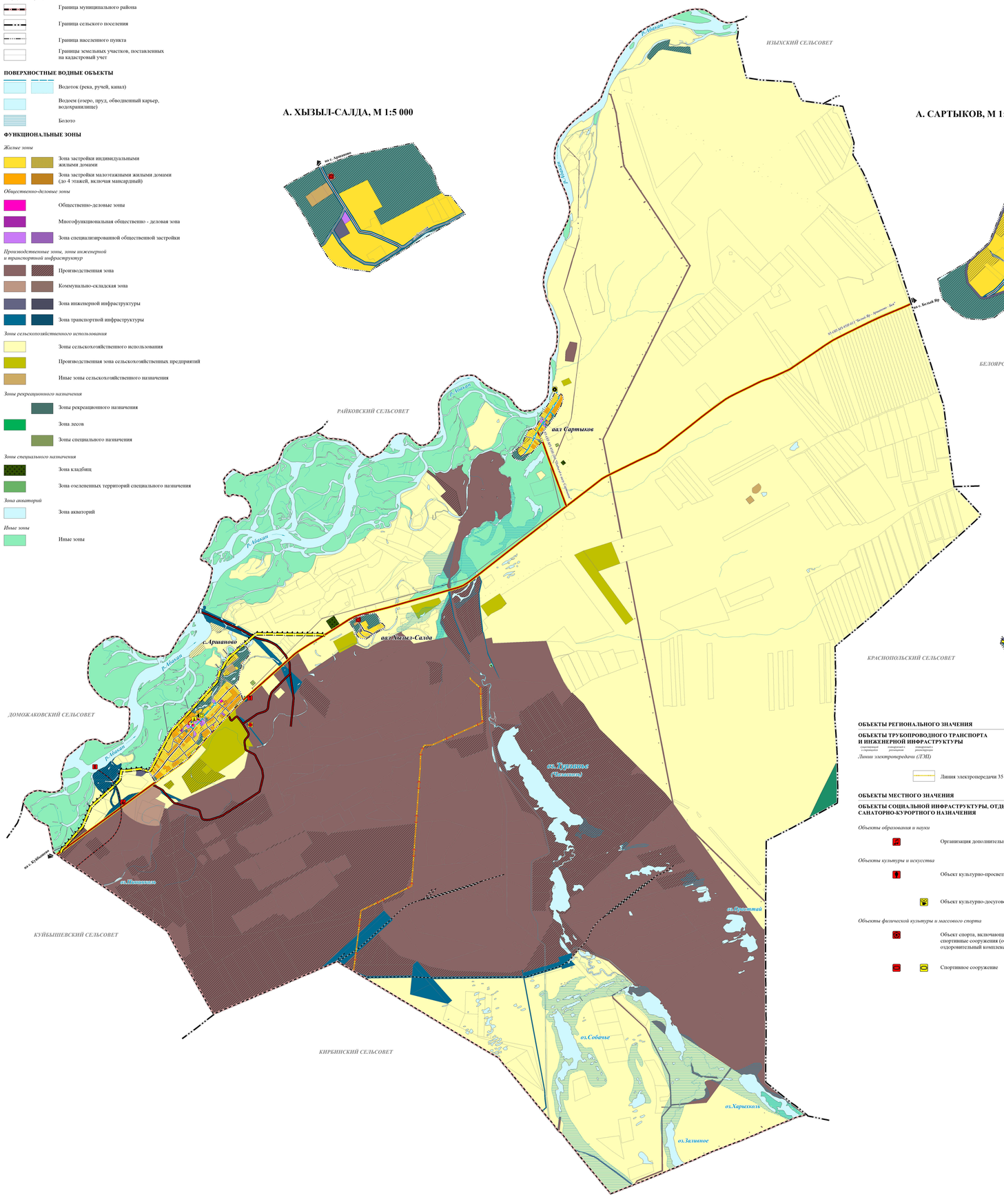


### А. ХЫЗЫЛ-САЛДА, М 1:5 000




### А. САРТЫКОВ, М 1:5 000

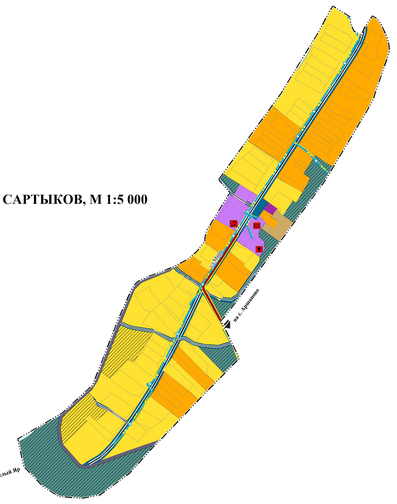


### С. АРШАНОВО, М 1:5 000

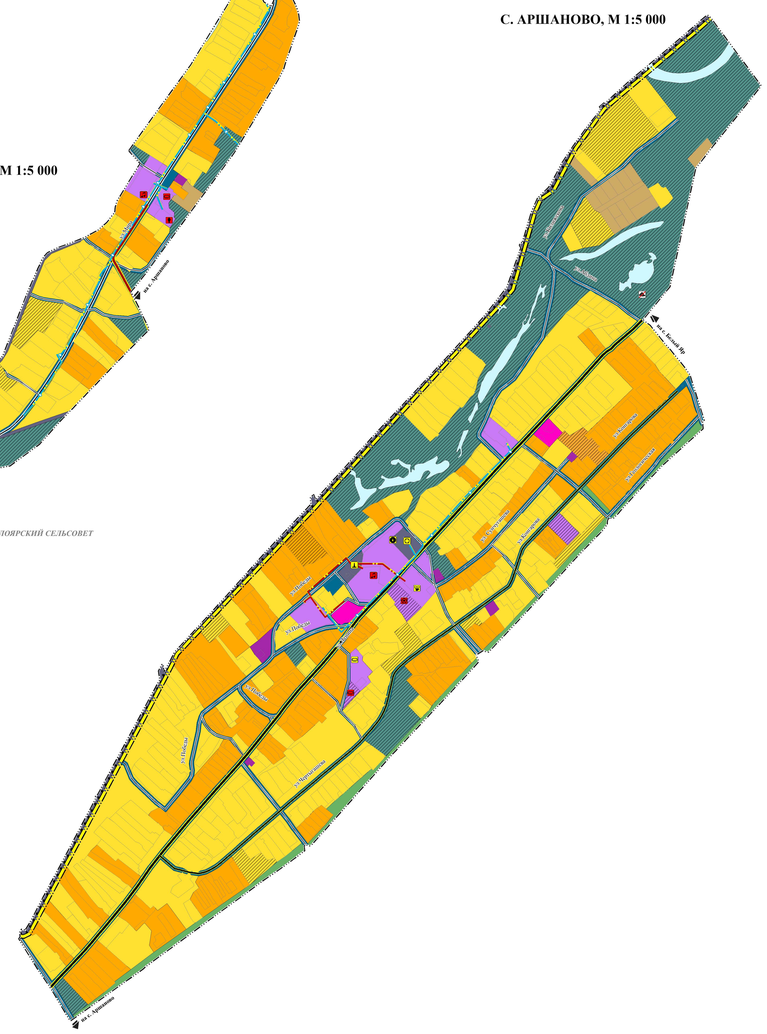


### ОБЪЕКТЫ РЕГИОНАЛЬНОГО ЗНАЧЕНИЯ

**ОБЪЕКТЫ ТРУБОПРОВОДНОГО ТРАНСПОРТА И ИНЖЕНЕРНОЙ ИНФРАСТРУКТУРЫ**

*существующий и проектируемый* | *планируемый к реализации* | *планируемый к реконструкции*

*Линии электропередачи (ЛЭП)*

- Линия электропередачи 35 кВ

### ОБЪЕКТЫ МЕСТНОГО ЗНАЧЕНИЯ

**ОБЪЕКТЫ СОЦИАЛЬНОЙ ИНФРАСТРУКТУРЫ, ОТДЫХА И ТУРИЗМА, САНАТОРНО-КУРОРТНОГО НАЗНАЧЕНИЯ**

*Объекты образования и науки*

- Организация дополнительного образования

*Объекты культуры и искусства*

- Объект культурно-просветительного назначения
- Объект культурно-досугового (клубного) типа

*Объекты физической культуры и массового спорта*

- Объект спорта, включающий раздельно нормируемые спортивные сооружения (объекты) (в т. ч. физкультурно-оздоровительный комплекс)
- Спортивное сооружение

**ПРЕДПРИЯТИЯ ПРОМЫШЛЕННОСТИ, СЕЛЬСКОГО И ЛЕСНОГО ХОЗЯЙСТВА, ОБЪЕКТЫ УТИЛИЗАЦИИ И ПЕРЕРАБОТКИ ОТХОДОВ ПРОИЗВОДСТВА И ПОТРЕБЛЕНИЯ**

*существующий и проектируемый* | *планируемый к ликвидации* | *планируемый к реализации* | *планируемый к реконструкции*

*Объекты утилизации, обезвреживания, размещения отходов производства и потребления*

- Места несанкционированного размещения отходов производства и потребления

**ОБЪЕКТЫ ТРАНСПОРТНОЙ ИНФРАСТРУКТУРЫ**

*Железнодорожные пути*

- Железнодорожный путь необщего пользования

*Объекты железнодорожного транспорта*

- Железнодорожная станция

*Автомобильные дороги*

- Автомобильные дороги регионального или межмуниципального значения
- Автомобильные дороги местного значения

*Улично-дорожная сеть сельского населенного пункта*

- Главная улица
- Улица в жилой застройке

*Объекты обслуживания и хранения автомобильного транспорта*

- Станция технического обслуживания

*Искусственные дорожные сооружения*

- Мостовое сооружение

**ОБЪЕКТЫ ТРУБОПРОВОДНОГО ТРАНСПОРТА И ИНЖЕНЕРНОЙ ИНФРАСТРУКТУРЫ**

*существующий и проектируемый* | *планируемый к ликвидации* | *планируемый к реализации* | *планируемый к реконструкции*

*Электрические подстанции*

- Электрическая подстанция 35 кВ

*Объекты теплоснабжения*

- Источник тепловой энергии

*Сети теплоснабжения*

- Теплопровод распределительный

*Объекты водоснабжения*

- Водозабор
- Резервуар
- Водонапорная башня

*Сети водоснабжения*

- Водопровод

*Гидротехнические сооружения*

- Водоподпорные и водонапорные гидротехнические сооружения

| | | | | | | | |
|---|---|---|---|---|---|---|---|
| | | | | | Генеральный план Аршановского сельсовета Алтайского района Республики Хакасия | | |
| Начальник ОГП | Дауфман А.В. | | | | Утверждаемая часть | Стадия | Лист | Листов |
| Гл. архитектор проекта | | | | | | ГП | 3 | 7 |
| Гл. инженер проекта | | | | | Карта функциональных зон Аршановского сельсовета. М 1:25 000, 1:5 000 | ООО "РЦД" | | |
| Инж. карт. | | | | | | | | |
| Инженер ГИС | | | | | | | | |